



**КОМИТЕТ ИМУЩЕСТВЕННЫХ ОТНОШЕНИЙ  
АДМИНИСТРАЦИИ ПЕРМСКОГО МУНИЦИПАЛЬНОГО ОКРУГА**

**РЕШЕНИЕ**  
о размещении объектов № 2984

Пермский край  
Пермский округ

01.10.2024

Комитет имущественных отношений администрации Пермского муниципального округа разрешает Акционерному обществу «Газпром газораспределение Пермь» (ИНН 5902183841, ОГРН 2125902017723, почтовый адрес: 614000, г. Пермь, ул. Петропавловская, 43)

размещение объекта «Газопровод давлением до 1,2 Мпа, для размещения которого не требуется разрешения на строительство»

на землях муниципальная собственность

на срок 1 год

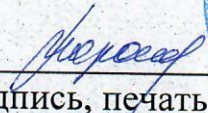
Местоположение: Пермский край, м.о. Пермский, п. Кукуштан, ул. Кленовая, д. 21

Приложение: схема предполагаемых к использованию земель или части земельного участка.

Особые условия использования:

1. При размещении объекта учесть параметры ширины проезда улично-дорожной сети, во избежание сужения полосы отвода дороги.
2. Получение разрешения на производство земляных работ.

Заместитель председателя комитета

  
(подпись, печать)

  
М.В. Королева

## Схема предполагаемых к использованию земель или части земельного участка

Объект: Газопровод давлением до 1,2 Мпа, для размещения которого не требуется разрешения на строительство

Местоположение: расположенных по адресу: Пермский край, м.о. Пермский, п. Кукуштан, ул. Кленовая, д. 21

Каталог координат, м

№ точки границы	X	Y
п1	476069.67	2245364.30
п2	476057.08	2245370.62
п3	476052.84	2245361.55
п4	476070.65	2245352.62
п5	476095.68	2245340.07
п6	476097.48	2245339.17
п7	476105.95	2245334.93
п8	476120.57	2245335.81
п9	476120.41	2245345.73
п10	476105.79	2245344.99
п11	476068.84	2245362.36
п1	476069.67	2245364.30

Площадь земель или части земельного участка, кв.м.: 651





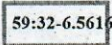



Категория земель: земли населенных пунктов

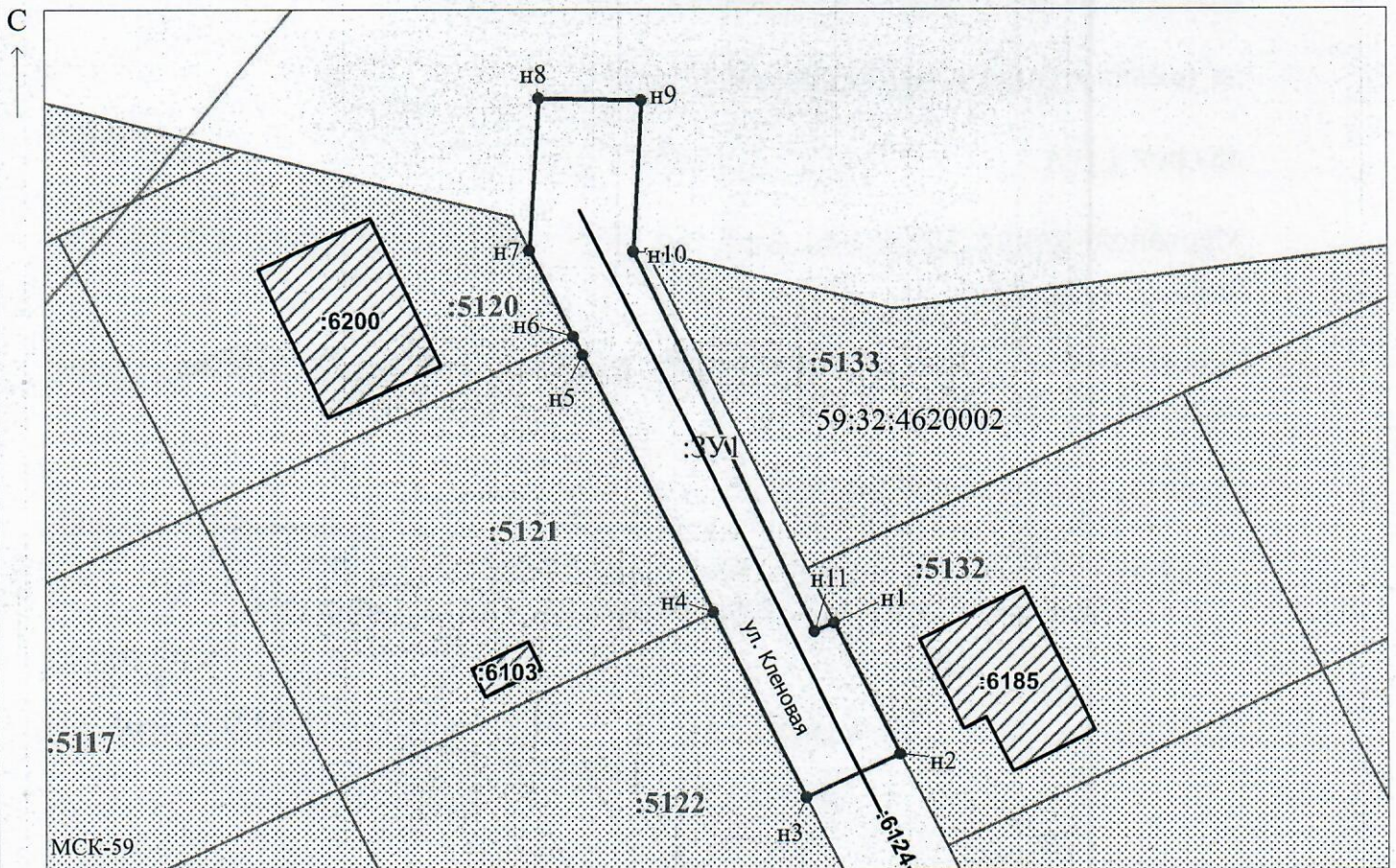
Вид разрешенного использования: -

Описание границ смежных землепользователей:


- От точки п1 до точки п2 - земельный участок с кадастровым номером 59:32:4620002:5132
- От точки п2 до точки п3 - земли общего пользования
- От точки п3 до точки п4 - земельный участок с кадастровым номером 59:32:4620002:5122
- От точки п4 до точки п6 - земельный участок с кадастровым номером 59:32:4620002:5121
- От точки п6 до точки п7 - земельный участок с кадастровым номером 59:32:4620002:5120
- От точки п7 до точки п1 - земли общего пользования

### Условные обозначения:

-  - предполагаемый участок земель, на которых планируется размещение объекта
-  - границы и номер земельного участка, сведения о которых внесены в ЕГРН
-  - границы и номер объекта капитального строительства, сведения о которых внесены в ЕГРН
-  - граница кадастрового квартала
-  - зоны с особыми условиями использования территории, сведения о которых внесены в ЕГРН
-  - обозначение запрашиваемого земельного участка
-  - характерная точка границ земель или части земельного участка
-  - номер кадастрового квартала



Масштаб 1:700

Заявитель:  / Егошина И.В.  
 МП (подпись, расшифровка подписи)  
 (для юридических лиц и индивидуальных предпринимателей)